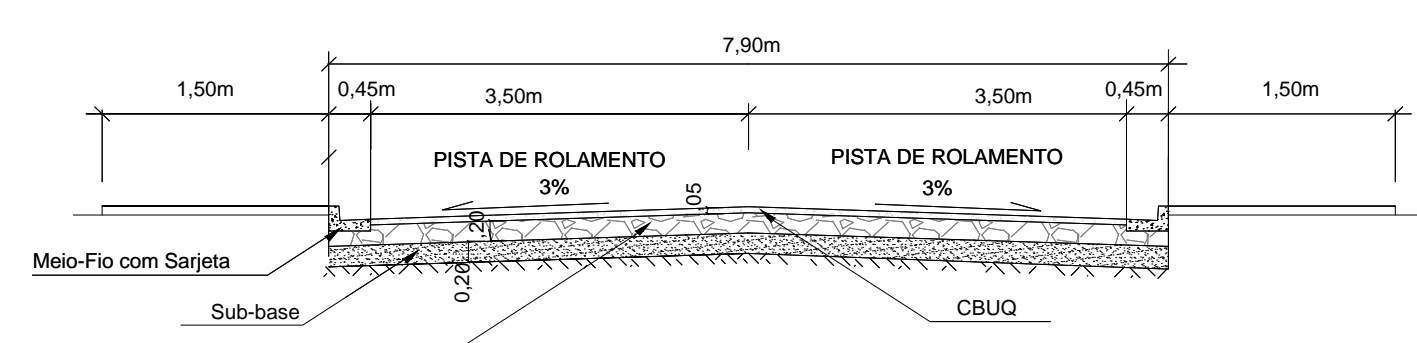
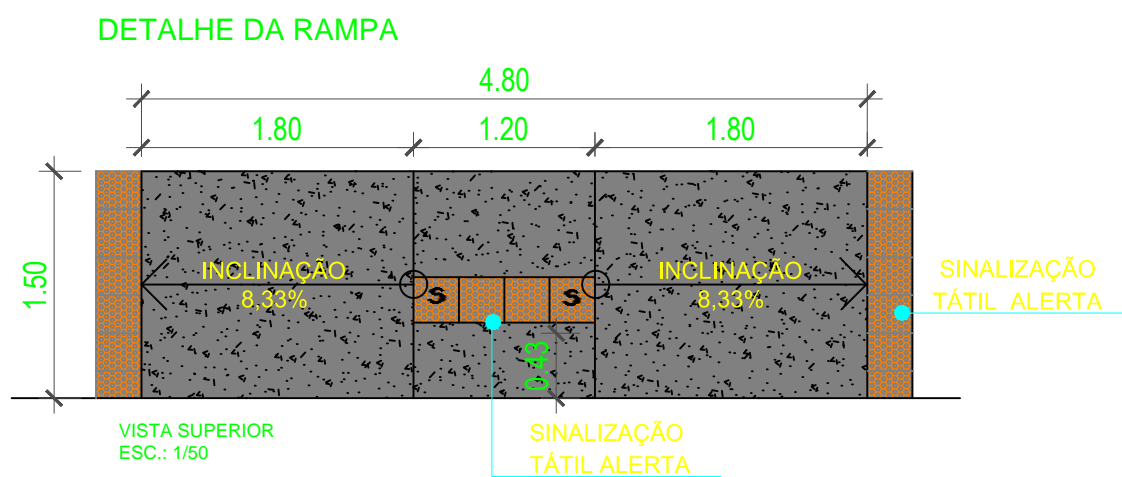
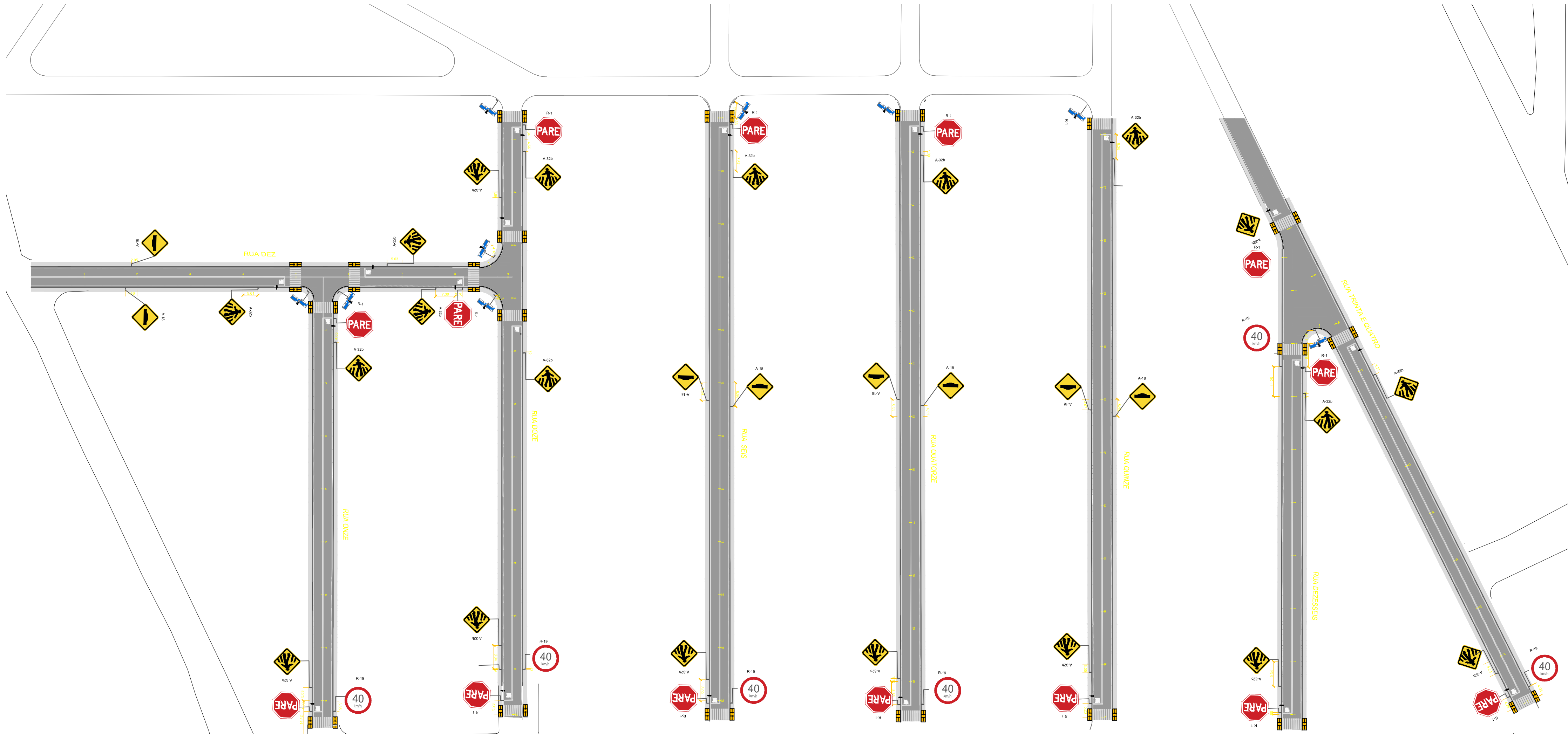


LEGENDA

|  |  |
|--|--|
|  | TRECHO DE PROJETO REPRESENTADO NESTA FOLHA                         |
|  | ASFALTO  |
|  | CALÇADA  |
|  | LINHA DE DIVISÃO DO FLUXO OPOSTO - LFO                             |
|  | LINHA DE BORDO - LBO   |
|  | RAMPA ACESSIBILIDADE   |
|  | SINALIZAÇÃO HORIZONTAL FAIXA DE PEDESTRE                           |
|  | SINALIZAÇÃO HORIZONTAL INDICAÇÃO DE PARADA                         |
|  | SINALIZAÇÃO DE REGULAMENTAÇÃO R11 - PARADA OBRIGATORIA             |
|  | SINALIZAÇÃO DE REGULAMENTAÇÃO R19 - VELOCIDADE MÁXIMA PERMITIDA    |
|  | SINALIZAÇÃO DE ADVERTÊNCIA A18 - SALIÊNCIA OU LOMBADA              |
|  | SINALIZAÇÃO DE ADVERTÊNCIA A208 - PASSAGEM SINALIZADA DE PEDESTRES |
|  | SINALIZAÇÃO VERTICAL - IDENTIFICAÇÃO DE LOGRADOURO                 |

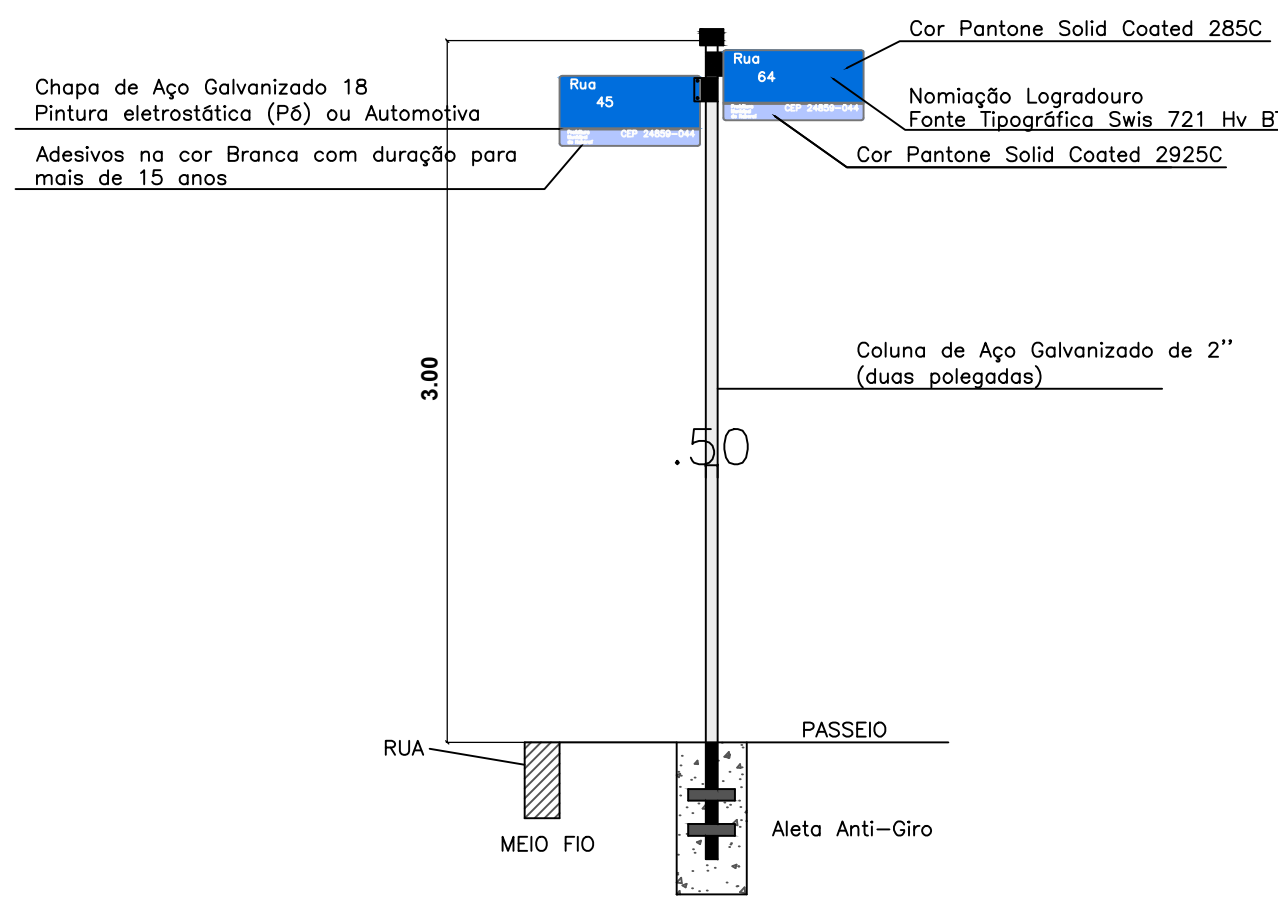
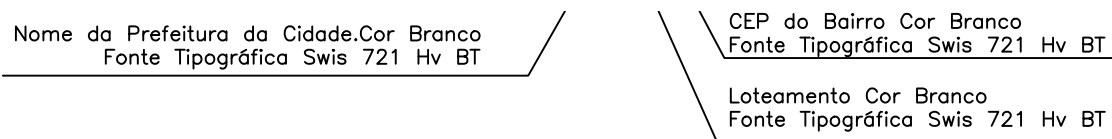
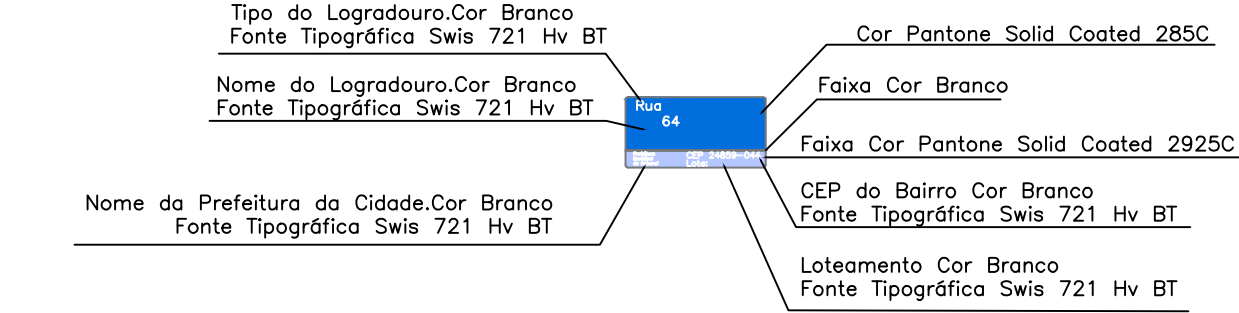
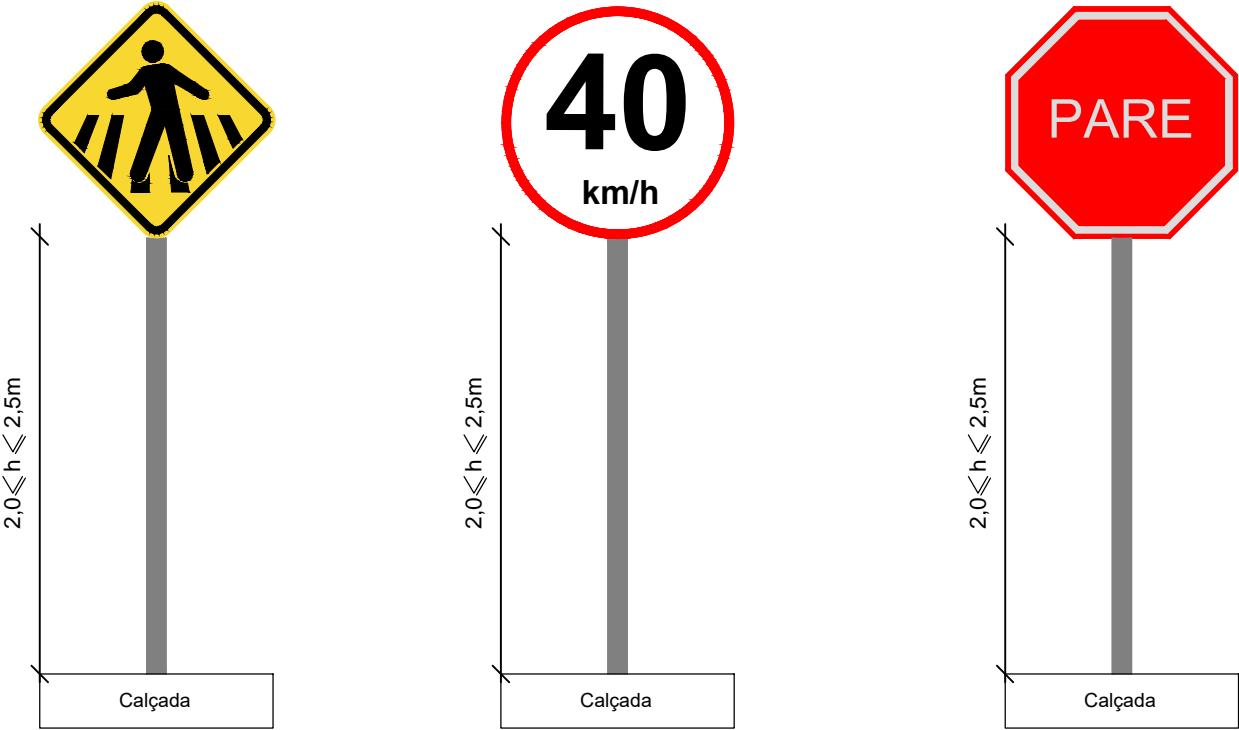
NOTAS GERAIS

- 1 - DIMENSÕES EM METROS EXCETO ONDE INDICADO.
- 2 - AS ESTAÇÕES FORAM LOCALIZADAS EQUIDISTANTES COM 20,0M ENTRE SI, E NOS CASOS EM QUE AS DISTÂNCIAS NÃO PERMANECIAM NOS 20M, SENDO INDICADAS.
- 3 - PARA CONFERIR TABELAS DE LOCAÇÃO CONSULTAR PRANCHA 0029-DE-RPA-PE-001\_012.
- 4 - PARA CONFERIR TABELAS DE CURVAS DAS INTERSEÇÕES, CONSULTAR PRANCHAS DO PROJETO GEOMÉTRICO (0029-DE-RPA-PE-001\_001 A 0029-DE-RPA-PE-001\_0012).
- 5 - A BASE DAS PLACAS DEVEM SER ALOCADAS À UMA ALTURA DE 2,5M.



|   |   |   |   |   |   |   |   |   |    |    |    |    |    |    |    |    |    |    |    |    |    |    |    |    |    |    |    |    |    |    |    |    |    |    |    |    |    |    |    |    |    |    |    |    |    |    |    |    |    |    |    |    |    |    |    |    |    |    |    |    |    |    |    |    |    |    |    |    |    |    |    |    |    |    |    |    |    |    |    |    |    |    |    |    |    |    |    |    |    |    |    |    |    |    |    |    |    |    |     |
|---|---|---|---|---|---|---|---|---|----|----|----|----|----|----|----|----|----|----|----|----|----|----|----|----|----|----|----|----|----|----|----|----|----|----|----|----|----|----|----|----|----|----|----|----|----|----|----|----|----|----|----|----|----|----|----|----|----|----|----|----|----|----|----|----|----|----|----|----|----|----|----|----|----|----|----|----|----|----|----|----|----|----|----|----|----|----|----|----|----|----|----|----|----|----|----|----|----|----|-----|
| 1 | 2 | 3 | 4 | 5 | 6 | 7 | 8 | 9 | 10 | 11 | 12 | 13 | 14 | 15 | 16 | 17 | 18 | 19 | 20 | 21 | 22 | 23 | 24 | 25 | 26 | 27 | 28 | 29 | 30 | 31 | 32 | 33 | 34 | 35 | 36 | 37 | 38 | 39 | 40 | 41 | 42 | 43 | 44 | 45 | 46 | 47 | 48 | 49 | 50 | 51 | 52 | 53 | 54 | 55 | 56 | 57 | 58 | 59 | 60 | 61 | 62 | 63 | 64 | 65 | 66 | 67 | 68 | 69 | 70 | 71 | 72 | 73 | 74 | 75 | 76 | 77 | 78 | 79 | 80 | 81 | 82 | 83 | 84 | 85 | 86 | 87 | 88 | 89 | 90 | 91 | 92 | 93 | 94 | 95 | 96 | 97 | 98 | 99 | 100 |
|---|---|---|---|---|---|---|---|---|----|----|----|----|----|----|----|----|----|----|----|----|----|----|----|----|----|----|----|----|----|----|----|----|----|----|----|----|----|----|----|----|----|----|----|----|----|----|----|----|----|----|----|----|----|----|----|----|----|----|----|----|----|----|----|----|----|----|----|----|----|----|----|----|----|----|----|----|----|----|----|----|----|----|----|----|----|----|----|----|----|----|----|----|----|----|----|----|----|----|-----|

| QUADRO RESUMO DE PLACAS |                |
|-------------------------|----------------|
| MODELO                  | Dimensão       |
|                         | Octógono       |
|                         | 0,60x0,30      |
|                         | Ø 0,80         |
|                         | 0,50 x 0,50 cm |



|                   |                   |
|-------------------|-------------------|
| PMI-SEMOB         |                   |
| APROVADO          |                   |
| EM 29 / 04 / 2025 | EM 29 / 04 / 2025 |

SECRETARIA MUNICIPAL DE OBRAS  
Núcleo de Projetos

|                |   |                |              |
|----------------|---|----------------|--------------|
| Projeto:       | Pavimentação Asfáltica de Vias - Meta 1   | DATA:          | Maio/2025    |
| Local:         | Bairro João Caetano, Itambi - Itaboraí RJ | PROVA:         |              |
| Coordenadas:   | 22°43'35.0"S 42°56'28.3"W                 | ESCALA:        | 3"           |
| Objeto:        | Planta de Pavimentação e Sinalização      | ESCALA:        | 1/1000       |
| Elaborado por: | SECRETARIA MUNICIPAL DE OBRAS             | Desenhado por: | Luiz Claudio |
| Revisado por:  | Elton Celso do Siqueira                   | Aprovado por:  |              |
| Assinado por:  | Juliana Almeida e Silva                   | Aprovado por:  |              |